






คู่มือเดินชมเมือง ชุด เกาะรัตนโกสินทร์ Rattanakosin Town Trail



คู่มือเดินชมเมือง

ชุด เกาะรัตนโกสินทร์

Rattanakosin Town Trail

คู่มือเดินชมเมือง ชุด เกาะรัตนโกสินทร์

เรียบเรียงและเขียนภาพประกอบโดย ดร.ยงธนิศร์ ทิมลเสถียร

พิมพ์ครั้งแรก มีนาคม 2540

จำนวน 30,000 เล่ม

สงวนลิขสิทธิ์โดย ดร.ยงธนิศร์ ทิมลเสถียร และกลุ่มบริษัททีโอเอ

พิมพ์ที่ ศูนย์การพิมพ์พลชัย ถนนวิภาวดีรังสิต กรุงเทพฯ 10900

จัดพิมพ์โดย

กลุ่มบริษัททีโอเอ

สำนักงานใหญ่ (บริษัท ทีโอเอ จำกัด)

107 ซ.เจริญสุข ถนนสุขุมวิท 63(เอกมัย) คลองตันเหนือ คลองเตย

กรุงเทพฯ 10110 โทรศัพท์ 381-6741 โทรสาร 382-0112

TOA GROUP

HEAD OFFICE (TOA Company Limited)

107 SOI CHAROENSUK, SUKHUMVIT 63 (EKAMAI), NORTH KLONGTON, KLONGTEOY

BANGKOK 10110 TELEPHONE 381-6741 FAX 382-0112

หนังสือเล่มนี้จัดพิมพ์ขึ้นด้วยความปรารถนาให้เป็นสมบัติของประชาชนคนไทย
อย่างแท้จริง จึงมิได้จัดจำหน่าย



ตำนานจากทีโอเอ

กรุงเทพมหานครได้สถาปนาขึ้นเป็นเมืองหลวง เมื่อครั้งพระบาทสมเด็จพระพุทธยอดฟ้าจุฬาโลกมหาราชเสด็จขึ้นเถลิงถวัลยราชสมบัติ เนื่องจากพระองค์ทรงมีพระราชดำริว่า บริเวณที่ตั้งของกรุงธนบุรี ซึ่งตั้งอยู่บนฝั่งตะวันตกของแม่น้ำเจ้าพระยามีลักษณะเป็นดอนแต่ก็เป็นท้องคู้ น้ำน้ำเซาะกรุดพังอยู่เสมอ ไม่คงทนถาวร ในขณะที่ฝั่งด้านตะวันออกของแม่น้ำเจ้าพระยา ซึ่งอยู่ตรงข้ามกับกรุงธนบุรี มีชัยภูมิที่ดีกว่า เพราะมีลักษณะเป็นแหลมมีลำน้ำเป็นขอบเขตอยู่กว่าครึ่ง หากมีข้าศึกมาประชิดพระนครก็จะสามารถป้องกันข้าศึกได้โดยง่าย ด้วยเหตุนี้จึงมีพระราชดำริให้สร้างเมืองหลวงขึ้นทางฝั่งตะวันออกของแม่น้ำเจ้าพระยา อันถือเป็นการเริ่มต้นรัชสมัยของกรุงรัตนโกสินทร์ และเป็นที่มาของเกาะรัตนโกสินทร์ในเวลาต่อมา

เกาะรัตนโกสินทร์ จึงเปรียบเสมือนจุดกำเนิดแห่งประวัติศาสตร์ของกรุงเทพมหานคร ซึ่งได้เติบโตเป็นมหานครอันยิ่งใหญ่แห่งหนึ่งของโลก ปัจจุบันรัฐบาลได้มีนโยบายและมาตรการในการอนุรักษ์และบำรุงรักษาเกาะรัตนโกสินทร์อย่างต่อเนื่อง เพื่อบูรณะฟื้นฟูโบราณสถาน รวมทั้งดีกรามอาคารที่ก่อสร้างขึ้นในรัชสมัยของพระบาทสมเด็จพระจุลจอมเกล้าเจ้าอยู่หัว ซึ่งมีการนำศิลปะการก่อสร้างแบบตะวันตกเข้ามาผสมผสานกับศิลปะการก่อสร้างในสมัยรัตนโกสินทร์ตอนต้นได้อย่างงามวิจิตรยิ่งสมควรที่ชาวไทยทุกคนจะได้ช่วยกันทำนุบำรุงสถาปัตยกรรม และโบราณสถาน อันเป็นมรดกของชาติให้คงอยู่คู่กับชาติไทยตลอดไป

กลุ่มบริษัททีโอเอ ตระหนักดีถึงคุณค่าของมรดกไทย และเพื่อเป็นการสืบสานเจตนารมณ์ดังกล่าว กลุ่มบริษัททีโอเอจึงได้สนับสนุน

การจัดทำหนังสือคู่มือเดินชมเมือง ชุดเกาะรัตนโกสินทร์สำหรับเป็นคู่มือแนะนำถนนสายประวัติศาสตร์รอบเกาะรัตนโกสินทร์ พร้อมทั้งรวบรวมข้อมูลความรู้ ความเข้าใจด้านสถาปัตยกรรมของไทย โดยมุ่งหวังว่าจะเป็น การช่วยปลูกจิตสำนึก และเสริมสร้างแนวคิดในการอนุรักษ์เมืองเก่า ซึ่งจะส่งผลให้โครงการอนุรักษ์เกาะรัตนโกสินทร์โดยรวม ประสบผลสำเร็จในที่สุด การจัดทำหนังสือคู่มือฯเล่มนี้กลุ่มบริษัทไอเอเอได้รับความกรุณาและความร่วมมือด้านข้อมูล ตลอดจนการเขียนภาพโบราณสถานประกอบเนื้อเรื่องจาก ดร.ยงนิศร์ พิมพ์เสถียร สถาปนิกผู้หลงใหลและทุ่มเทเวลาให้กับการศึกษาสถาปัตยกรรมและการอนุรักษ์ชุมชนอย่างจริงจัง รวมทั้งขอขอบพระคุณผู้สนับสนุนการจัดพิมพ์หนังสือคู่มือฯ เล่มนี้ทุกท่าน กลุ่มบริษัทไอเอเอ จึงหวังเป็นอย่างยิ่งว่า หนังสือคู่มือเดินชมเมือง ชุดเกาะรัตนโกสินทร์เล่มนี้จะเป็นหนังสือที่ช่วยจรรโลงคุณค่าแห่งประวัติศาสตร์ชาติไทย เพื่อเป็นสมบัติแก่อนุชนรุ่นหลังสืบต่อไป

ประจักษ์ ตั้งคารวคุณ

ประธานบริหารกลุ่มบริษัทไอเอเอ

FOREWORD FROM TOA

Rattanakosin was founded when King Rama the First ascended the throne in 1782. The King shifted the area on the west bank of the Chao Phraya River, where the former Thonburi Palace was located, to the opposite side because the new site had more strategic advantages to be the capital of Thailand. Rattanakosin has been developed over time and is well-known as Bangkok, one of the most significant cities in the world today.

While Bangkok is growing and expanding rapidly, the old fabric is now restored through the government conservation plan. Old buildings in Thai, Chinese and European-influenced styles have been conserved and many historic places have been reconstructed for Thais and foreigners to understand the history and evolution of Bangkok.

Realizing the precious value of Rattanakosin heritage, the TOA Group of Companies has supported

the production of this Rattanakosin Town Trail Book to promote the remaining historic sites by tracing along the historic streets. The purposes of the book are to raise public awareness and to strengthen ideas of old town conservation which will contribute to the implementation of Rattanakosin conservation project. The production of this book has never been accomplished without financial support from various sponsors and the dedication of Dr. Yongtanit Pimonsathean, an architect planner who spent his time on collecting data, conducting field survey and preparing for book publishing.

The TOA Group of companies hopes that this Rattanakosin Town Trail Book will more or less encourage the value of Thai history which is essential for younger generations to appreciate the works of their ancestors.

Prachak Tangkaravakoon

Executive Chairman & C.E.O.

TOA Group of Companies

